



ACTA DE DELIMITACIÓN PROVISIONAL Y APEO DEL DESLINDE DEL DOMINIO PÚBLICO MARÍTIMO-TERRESTRE EN EL TRAMO DE COSTA COMPRENDIDO ENTRE LOS VÉRTICES M-6 (O.M. 22/09/1962) Y M-1 (O.M. 20/05/1975) EN LA PLAYA DE L'ESTARTIT, TÉRMINO MUNICIPAL DE TORROELLA DE MONTGRÍ (GIRONA)

REF: DES01/21/17/0007

FECHA DEL ACTA: 10/11/2021

ASISTENTES:

D. Jordi Garcia Salse

Jefe del Servicio de Dominio Público
Marítimo-Terrestre

D/D^a

Francesc Guix Gros

En representación del Servei de Costes
de la Generalitat de Catalunya

D/D^a

BEGONA PÉREZ ÁLVAREZ

En representación del Ayuntamiento de
Torroella de Montgrí

D/D^a

Francesc Ferrer Giménez

En representación de la Entitat Municipal
Descentralitzada de L'Estartit

Reunidos el día 10 de noviembre de 2021 a las 10 horas, en la playa de L'Estartit situada en el término municipal de Torroella de Montgrí (Girona), tiene lugar el acto de apeo de la delimitación provisional del tramo arriba epigrafiado, de acuerdo con lo dispuesto en la Ley 22/88, de 28 de julio, de Costas y en el artículo 22 del Reglamento General de Costas.

Asisten, en representación del Servicio Provincial de Costas en Girona, D. Jordi Garcia Salse, Jefe del Servicio de Dominio Público Marítimo-Terrestre, los representantes de los organismos oficiales firmantes y los particulares que se recogen en el Anejo 1.

Se procede a mostrar sobre el terreno los puntos que definen provisionalmente la línea de deslinde, representados sobre los planos de delimitación provisional fechados en noviembre de 2021 y adjuntos a la presente acta en el Anejo 2.

La totalidad de la poligonal de deslinde es coincidente con la sometida a información pública mediante el anuncio publicado el día 1 de octubre de 2021 en el Boletín Oficial de la Provincia de Girona.

La delimitación provisional se corresponde con los puntos N-1 a N-13 cuya inclusión en el dominio público marítimo-terrestre se justifica en virtud



de los artículos 3 y 4 de la Ley 22/1988,
de 28 de julio, de Costas.

Se hacen constar las siguientes
circunstancias:

- Se inicia el recorrido junto al vértice
N-1 en la urbanización de Els
Griells.
- La señalización y localización de los
vértices se detalla en el Anejo 3.
- Las coordenadas UTM están
expresadas en ETRS89.

Durante este acto de apeo del deslinde
provisional, los asistentes manifiestan
conformidad o disconformidad a la
delimitación provisional del dominio
público marítimo-terrestre y se les
informa de que disponen de un plazo de
quince (15) días para formular
alegaciones y proponer motivadamente,
en caso de disconformidad, una
delimitación alternativa.

Una vez leída, se firma la presente Acta
por triplicado en el lugar y fecha
indicados.

ANEJOS AL ACTA

- Anejo 1. Relación de asistentes y
conformidad o disconformidad de los
mismos
- Anejo 2. Planos de delimitación
provisional
- Anejo 3. Detalle de los vértices

Torroella de Montgrí,
10 de noviembre de 2021





MINISTERIO
PARA LA TRANSICIÓN ECOLÓGICA
Y EL RETO DEMOGRÁFICO

DIRECCIÓN GENERAL DE LA COSTA
Y EL MAR

Subdirección General de Dominio Público
Marítimo-Terrestre

Servicio Provincial de Costas en Girona

Torroella de Montgrí, 10 de noviembre de 2021

EXPEDIENTE: DES01/21/17/0007

ACTA DE DELIMITACIÓN PROVISIONAL Y APEO DEL DESLINDE DEL DOMINIO PÚBLICO MARÍTIMO-TERRESTRE EN EL TRAMO DE COSTA COMPRENDIDO ENTRE LOS VÉRTICES M-6 (O.M. 22/09/1962) Y M-1 (O.M. 20/05/1975) EN LA PLAYA DE L'ESTARTIT, TÉRMINO MUNICIPAL DE TORROELLA DE MONTGRÍ (GIRONA)

ANEJO N° 1: RELACIÓN DE ASISTENTES Y CONFORMIDAD O DISCONFORMIDAD DE LOS MISMOS

Parcela	TITULAR	ASISTE (SI/NO)	CONFORME (SI/NO)	FIRMA
				DNI:
Observaciones:				
				DNI:
Observaciones:				
				DNI:
Observaciones				

Parcela	TITULAR	ASISTE (SI/NO)	CONFORME (SI/NO)	FIRMA
				DNI:
Observaciones:				
				DNI:
Observaciones:				
				DNI:
Observaciones				
				DNI:
Observaciones				
				DNI:
Observaciones				

Parcela	TITULAR	ASISTE (SI/NO)	CONFORME (SI/NO)	FIRMA
				DNI:
Observaciones:				
				DNI:
Observaciones:				
				DNI:
Observaciones				
				DNI:
Observaciones				
				DNI:
Observaciones				



DESLINDE DEL DOMINIO PÚBLICO MARÍTIMO-TERRESTRE
SERVICIO PROVINCIAL DE COSTAS EN GIRONA

ANEJO 2 AL ACTA DE APEO DE DESLINDE DEL
DOMINIO PÚBLICO MARÍTIMO-TERRESTRE

Tramo de costa comprendido entre los vértices M-6 (aprobado por O.M. 22/09/1962) y
M-1 (aprobado por O.M. 20/05/1975) en la playa de L'Estartit, término municipal de
Torroella de Montgrí (Girona)

Plano nº	2 de 3	REFERENCIA	ESCALA	ESCALA GRAFICA
Hoja nº	215	DES01/21/17/0007	1/1.000 (DIN A0)	

Fecha del acto de apeo: 10 de noviembre de 2021
ASISTENTES

El Jefe del Servicio de Gestión del Dominio Público Marítimo-Terrestre	En representación del Servei de Costes de la Generalitat de Catalunya
Fdo: Jordi Garcia Salse	Fdo: Francesc Grix Gros
En representación del Ajuntament de Torroella de Montgrí	En representación de la Entitat Municipal Descentralitzada de L'Estartit
Fdo:	Fdo: Francesc Grix Gros

INFORMACION CARTOGRAFICA

PROYECCION UTM. ETRS89 ELIPSOIDE INTERNACIONAL - HUSO 31.
ALTITUDES REFERIDAS AL NIVEL DEL MAR EN ALICANTE. VUELO
FOTOGRAFICO REALIZADO EN OCTUBRE DE 2006 POR HPSA.
TRANSANGULACION PROPIA DE ESTE LEVANTAMIENTO REFERIDA A
LA RED GEODESICA NACIONAL.
APOYO DE CAMPO REALIZADO EN MAYO DE 2007 POR
STEREOCARTO S.L.
RESTITUCION Y DIBUJO REALIZADOS EN OCTUBRE DE 2007 POR
STEREOCARTO S.L.

GRAFICO DISTRIBUCION DE HOJAS

216
215
214

SIGNOS CONVENCIONALES

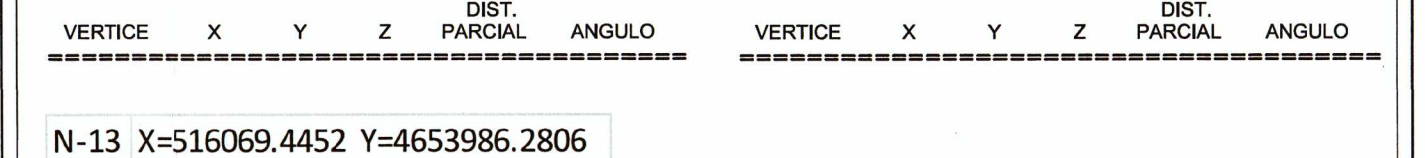
— LIMITE INTERIOR RIBERA DEL MAR	— LINEA DE DESLINDE VIGENTE EN EL TRAMO OBJETO DE LA NUEVA PROPOSTA	△ VERTICES RED GEODESICA
— LINEA DE DESLINDE PROPOSTA	— LINEA DE DESLINDE VIGENTE	△ BASES DE REPLANTEO
— SERVIDUMBRE DE TRANSITO PROPOSTA	— SERVIDUMBRE DE TRANSITO VIGENTE	— PUNTO DE APOYO
— SERVIDUMBRE DE PROTECCION PROPOSTA	— SERVIDUMBRE DE PROTECCION VIGENTE	— S.R. SUELO RURAL
● HITOS DE DESLINDE	— REFERENCIA CATASTRAL	— S.U. SUELO URBANIZADO

VERTICES DE LA POLIGONAL DEL DESLINDE

VERTICE	X	Y	Z	DIST. PARCIAL	ANGULO
N-1	516237.5130	4654408.0694			
N-2	516231.9538	4654365.7800			
N-3	516212.5138	4654282.0238			
N-4	516205.7646	4654252.9454			
N-5	516201.5131	4654235.8563			
N-6	516198.2194	4654221.4760			
N-7	516157.1645	4654235.4535			
N-8	516145.5407	4654224.8759			
N-9	516137.2659	4654206.8048			
N-10	516124.6981	4654150.5808			
N-11	516081.3725	4654148.2656			
N-12	516075.9884	4654071.1719			

VERTICES DE LA RIBERA DEL MAR

VERTICE	X	Y	Z	DIST. PARCIAL	ANGULO
---------	---	---	---	------------------	--------





MINISTERIO
PARA LA TRANSICIÓN ECOLÓGICA
Y EL RETO DEMOGRÁFICO

DIRECCIÓN GENERAL DE LA COSTA
Y EL MAR

Subdirección General de Dominio Público
Marítimo-Terrestre



Servicio Provincial de Costas en Girona



Torroella de Montgrí, 10 de noviembre de 2021



EXPEDIENTE: DES01/21/17/0007



TRAMO DE COSTA COMPRENDIDO ENTRE LOS VÉRTICES M-6 (O.M. 22/09/1962) Y M-1 (O.M. 20/05/1975) EN LA PLAYA DE L'ESTARTIT, TÉRMINO MUNICIPAL DE TORROELLA DE MONTGRÍ (GIRONA)

ANEJO N° 3: SEÑALIZACIÓN DE VÉRTICES

Vértice	Descripción	Detalle
N-1	Estaca y pintura sobre el terreno	
N-2	Mueca en la escollera y pintura	

Vértice	Descripción	Detalle
N-3	Estaca de madera y pintura	 <p>The photograph shows a wooden post standing on a concrete base. On the concrete wall, there are orange spray paint markings, including a large 'V' and the number '113'. In the background, a multi-story building and some greenery are visible under a clear blue sky.</p>
N-4	Mueca en la escollera y pintura	 <p>The photograph shows a concrete wall with orange spray paint markings, including a large 'V' and the number '113'. Large, dark grey rocks are in the foreground. In the background, a multi-story building and some greenery are visible under a clear blue sky.</p>

Vértice	Descripción	Detalle
N-5	Mueca en la escollera y pintura	
N-6	Estaca de madera y pintura	

Vértice	Descripción	Detalle
N-7	Estaca de madera y pintura	
N-8	Estaca de madera y pintura	
N-9	Imposibilidad de señalización Acceso denegado por la propietaria	
N-10	Imposibilidad de señalización Acceso denegado por la propietaria	
N-11	Imposibilidad de señalización Acceso denegado por la propietaria	
N-12	Imposibilidad de señalización Acceso denegado por la propietaria	
N-13	Imposibilidad de señalización Acceso denegado por la propietaria	